



# GORBEIA BIRA

DOSSIER. VERS. JULIO 2024



Desarrollo proyecto  
aisia.eus



araba  álava  
foru aldundia diputación foral

 Bizkaia  
foru aldundia diputación foral

EUSKADI  
BASQUE COUNTRY

 EUSKO JAURLARITZA  
GOBIERNO VASCO  
TURISMO, MENDIARITZA  
ETA MONTAÑA SAILA  
DEPARTAMENTO DE TURISMO,  
COMERCIO Y CONSUMO

 Gorbeialdeko  
Kudrilla  
Cuadrilla de  
Gorbeialdea

 GORBEIALDE  
LANDA GARAPENA  
DESARROLLO RURAL

Con la colaboración de



# ¿Qué es Gorbeia Bira?

Es una ruta para bicicleta de montaña o de carretera que circunda el Parque Natural de Gorbeia, que es el parque natural más grande y antiguo de todo Euskadi. Carreteras, pistas, caminos y algunos senderos son los protagonistas de este trazado que permitirá contemplar algunos de los lugares más bellos de este territorio.

GORBEIA BIRA puede completarse en ambas modalidades (MTB / carretera) pero con diferentes recorridos y peculiaridades que pasamos a detallar a continuación.

## Dos modalidades

- **Modalidad 1.- GORBEIA BIRA MTB.MOUNTAIN BIKE**
- **Modalidad 2. ON ROAD/CARRETERA**



# 1.-Gorbeia Bira MTB

GORBEIA BIRA MTB puede completarse en diferentes etapas. Son varias las opciones que se plantean:

**Una jornada.**- Solo para muy expertos. Jornada muy dura y larga. Se requiere madrugar mucho y alargar la jornada. Solo posible en verano cuando los días son más largos.

**Dos jornadas.**- La opción más adecuada. Dos etapas largas en las que la jornada en bicicleta va a llevar la mayoría del tiempo, no es necesario madrugar en exceso. (LA RECOMENDADA)



**Tres jornadas.**- Para aquellas personas que prefieran pedalear menos cada día y que no poseen una capacidad física muy alta. La mejor opción para perfiles bajos.

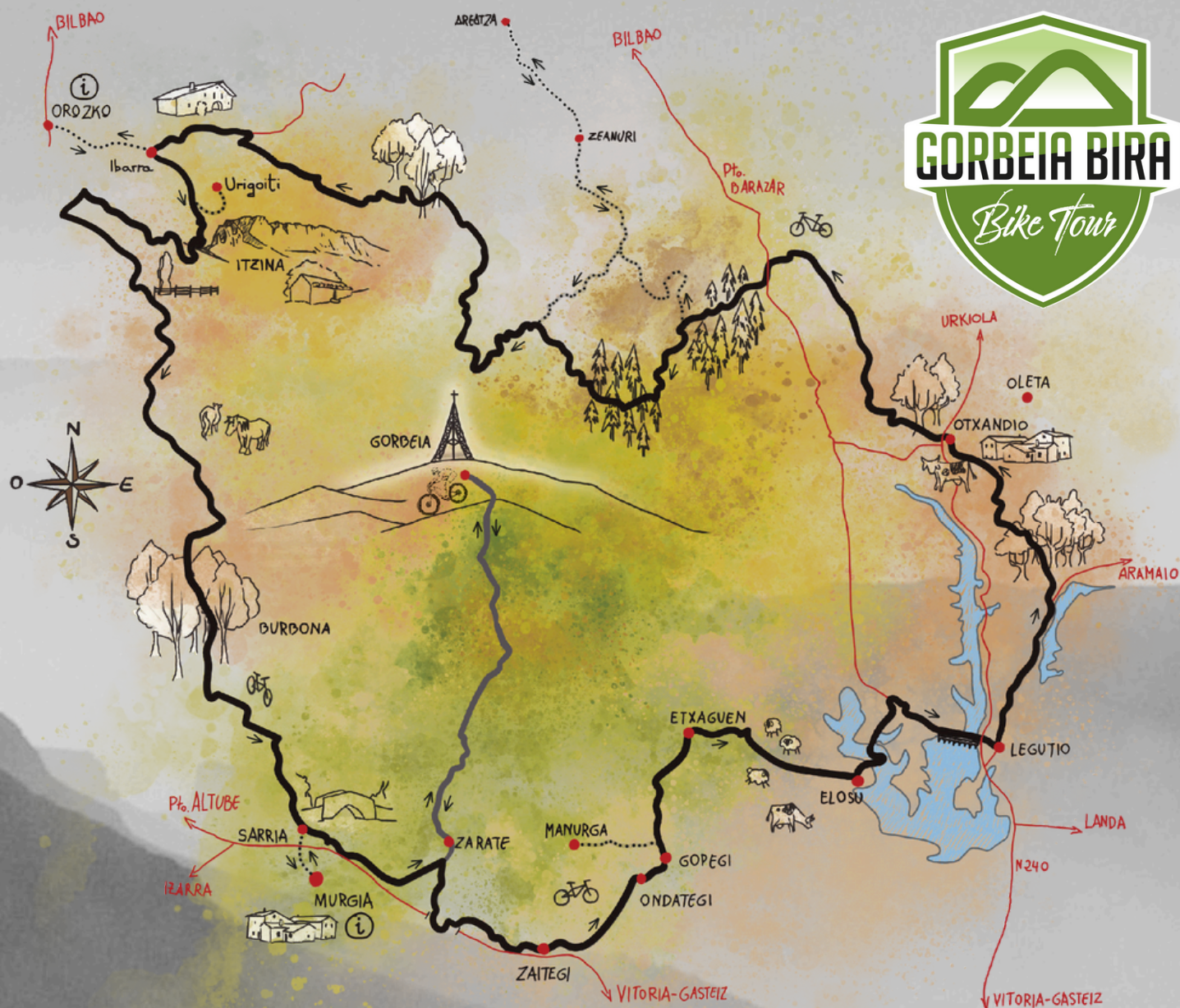
## Subida a la cruz

**2+1**

La ruta circular puede ser completada por una jornada más con la subida a la cruz (formato 2+1), el gran icono del parque natural. La subida debe realizarse desde la parte alavesa, concretamente desde Zárate. Un total de 9,8 km (solo de subida) y un desnivel de más de 700 metros.



# Ficha técnica del recorrido MTB



- Ruta circular
- 93 km
- 2.400 m+ de desnivel
- Se recomienda hacerlo en dos / tres etapas
- Apta solo para personas que están en forma y que están muy habituadas a pedalear
- Transita por pistas, caminos y carreteras

# Descripción del recorrido

En esta descripción se detalla el recorrido.

## **TRAMO MURGIA > OROZKO (BARRIO DE IBARRA)**

Si se va a la opción de dos días, y el primer día es entre Murgia y Orozko (barrio de Ibarra), podremos avituallar (comer) en Gopegi, Lugutio y Otxandio. En esta etapa daremos casi la vuelta completa al macizo del Gorbeia y podremos observar claramente el contraste entre la vertiente sur y norte. El inicio de este tramo transcurre por la vertiente sur, con una vegetación acorde entre senderos y rápidas pistas que nos acercarán entre otros a los pueblos de Gopegi, Elosu y Legutio, donde podremos hacer un primer avituallamiento líquido. El embalse de Urrúnaga, uno de los imprescindibles de la ruta, nos ofrecerá una bonitas vistas. Desde aquí el paisaje empieza a cambiar y es donde empezaremos a tener contacto con los bosques de hayas “trasmochas” hasta la localidad de Otxandio, donde es aconsejable tomarse su tiempo para avituallar y así poder afrontar la segunda parte de la jornada. Desde Otxandio y siempre con la Cruz de Gorbeia a nuestra izquierda, nos adentraremos de lleno en la vertiente norte. Una vez atravesada la pista cementada alcanzamos la zona del Humedal de Saldropo. En este tramo de pista entre sube y baja rodeados del bosque, nos encontraremos con una de las grandes dificultades de la jornada: una prolongada cuesta asfaltada de 2km y de gran desnivel, del que nos acordaremos durante algún tiempo. Una vez sobrepasada esta dificultad, y de nuevo entre sube y bajas llegaremos por carreteras hasta el Barrio Ibarra de Orozko, desde donde podremos acceder al lugar elegido para pernoctar ( si es Urigoiti, 2,5 km)

# Descripción del recorrido

## **TRAMO OROZKO (BARRIO DE IBARRA) > MURGIA**

En esta corta etapa de apenas 28 km, tendremos que ser autosuficientes y portar el agua y comida necesaria. En una primera parte circularémos por pista entre bosque y en ascenso continuo hasta la cima de Kolometa (10km aprox,) previo paso por el Menhir de Kurtzegana, donde dejaremos atrás la masa arbórea y nos encontraremos con los pastos de altura. Si el clima lo permite disfrutaremos de unas maravillosas vistas, incluida la cima del Gorbeia siempre a izquierda. Desde aquí y hasta la localidad de Sarria, los grandiosos bosques de hayas serán nuestros compañeros de ruta, destacando el hayedo de Burbona (pequeña subida) que nos marcará en su parte más alta la última cota del día y desde donde descenderemos hasta el parketxe o centro de interpretación del parque natural. Debemos tener precaución con los viandantes, ya que es una zona muy transitada. Una vez atravesado el pueblo de Sarria y en apenas 2km llegaremos a Murgia, punto de inicio de esta aventura.

## **2+1 MURGIA/ZÁRATE > CIMA GORBEIA**

Si disponemos de un día más, aconsejamos subir a la cima de Gorbeia, icono montañoso al que hemos estado dando la vuelta en las jornadas anteriores. Una vez superada la localidad de Zárate, por pista y en continuo ascenso siempre acompañados del bosque, llegaremos a la parte alta donde el bosque deja paso a los pastos y desde donde divisaremos la cruz a la que deberemos llegar. Siempre con la mirada en la cruz, llegaremos al último escalón, que superaremos por la derecha antes de tocar la cima. El descenso, por el mismo camino que hemos ascendido, lo afrontaremos con mucha precaución (velocidad y viandantes) hasta la localidad de partida (Murgia o Zárate).

# Enlaces desde localidades

Existe la posibilidad de realizar la ruta partiendo o llegando a diferentes localidades de Gorbeia.

En el siguiente listado aparecen las distancias a las localidades que poseen servicios adheridos a la ruta y que son puertas de entrada o acceso a la ruta:

- **Murgia 1,5 km | 10m+**
- **Zeanuri 7,08 km | 30 m+ (ida) / 6,3 km | 260 m+ (vuelta)**
- **Areatza 10,5 km | 50 m+ (ida) / 9,9 km | 340 m+ (vuelta)**
- **Orozko (oficina de turismo) 4,28 km | 80m+**
- **Orozko (barrio de Urigoiti) 2,5 km | 171m+**

# Recomendaciones a tener en cuenta para el practicante MTB

La ruta **se debe seguir con GPS** . Esta balizado pero se trata de una señalización puntual, y que obliga al uso, en cualquier caso, de un soporte GPS.

Se recomienda hacer la ruta en **sentido antihorario**.

La zona (vertiente norte) entre Otxandio, Zeanuri, Ibarra (Orozko) y las Burbonas, **posee una climatología que puede ser cambiante** en poco tiempo. Se recomienda ropa de abrigo, chubasquero y salir habiéndose informado de la climatología.

Se **desaconseja ascender a la cruz en caso de niebla** y si no se conoce bien la zona por las que se va a transitar.

En localidades junto a la ruta como Gopegi, Legutio, Murgia, Otxandio, podrás encontrar restaurantes, bares o pequeños supermercados donde poder parar y comer.

En los diferentes enlaces de Areatza, Zeanuri, Orozko, también podrás encontrar oferta interesante, pero se encuentra alejada de la ruta circular.

Estamos en el Parque Natural de Gorbeia, respecta la zonas por donde se transita y a las personas que en ella habitan.

Modera tu velocidad en los caminos, no son de uso exclusivo para BTT.



## 2.-Gorbeia Bira CARRETERA (ON ROAD)

Originalmente la ruta nacía como btt, suponiendo una espectacular oportunidad de “rodear” el monte Gorbeia, porque si hay algo que han tenido claro en todo momento es que el carismático monte es su principal reclamo, el encargado de unir y dar protagonismo a cualquier iniciativa.

Una vez vieron que el resultado fue óptimo se optó por darle una versión de carretera. Es así como nace la Gorbeia Bira On Road). Una ruta base de 87,8 km con 1202 metros de desnivel (en sentido horario) y por tanto apta tanto para los perfiles más deportivos como para los más cicloturistas.

### PUNTOS DE INTERÉS DE LA RUTA

Alicientes no faltan y en ella disfrutarás de **los puertos como Bikotxgane (4,8 km)** , cuyas rampas son un pequeño desafío, y **Dima (11 km)**, un puerto largo y amable, de los que te deja rodar. La ruta en la mayoría de su recorrido transita por carreteras de baja densidad de tráfico, como la zona de Zárate, Manurga y Etxaguen, conocidas por sus característicos sube y baja y sus bellos paisajes.



# Enlaces desde localidades

La ruta posee interesantes enlaces desde las dos capitales vascas para que se acerquen ciclistas de ambas partes del territorio:

- **Desde Vitoria-Gasteiz (está a 26,45 km y 104 metros positivos), conectando a través de Legutio.**
- **Desde Bilbao, enlazando por Igorre (23,5 km y 205 metros positivos)**

Existen otras localidades por donde transita la ruta y por tanto puede conectar la ruta, Murgia, Yurre, Orozko, Otxandio, y son las localidades principales de la ruta donde podremos encontrar servicios.



# Recomendaciones a tener en cuenta para el practicante ON ROAD

La ruta **se debe seguir con GPS** .

Se recomienda hacer la ruta en **sentido horario**.

La ruta transita en su mayoría por carreteras de baja densidad de tráfico lo que no exime de estar alerta y circular con precaución, respetando las normas de tráfico.

En las localidades junto a la ruta podrás encontrar restaurantes, bares o pequeños supermercados donde poder parar, descansar y tomar un típico pintxo vasco.

Estamos circulando por el Parque Natural de Gorbeia, respecta la zonas por donde se transita y a las personas que en ella habitan.

Existen otros puntos ciclistas interesantes que no puedes dejar de visitar con tu bicicleta reconocidos por haber sido parte de la Itzulia, Vuelta ciclista a España, entre otras:

- **Subida al Santuario de Oro**
- **Subida a Pagomakurre**
- **Subida a Urigoiti**
- **Oleta**

# TrackS de la ruta

Es necesario realizar la ruta con GPS, por eso en este **QR se tiene acceso a la ruta y los enlaces desde las diferentes localidades.**



Otra opción es acceder al **perfil de wikiloc de Gorbeia-Euskadi** y descargarse el archivo de la ruta.

- **MTB:** <https://es.wikiloc.com/rutas-mountain-bike/btt-05-gorbeiabira-bike-tour-92662535>
- **CARRETERA:** <https://es.wikiloc.com/rutas-ciclismo/gorbeia-bira-on-road-159573344>



**Web destino: [www.gorbeiaeuskadi.com/gorbeia-bira](http://www.gorbeiaeuskadi.com/gorbeia-bira)**

# Empresas adheridas

En la ruta existen empresas que ofrecen un servicio especializado y que podrán atender de manera más personalizada:

## ALOJAMIENTOS

---

### AREATZA

·Hotel Balneario Areatza (946 572 705)

### OROZKO (Urigoiti)

·Casa Rural Etxegorri (944 046 022)

### OTXANDIO

·Koikili Aterpetxea (945 450 301)

### MURGIA

·Hotel-Restaurante La Casa del Patrón (945 462 528)

·Hotel-Restaurante Nagusi (945 779 333)

·Apartamentos Turísticos Zuia Suites (638 527 168)

### ZEANURI

·Hotel Etxegana (946 338 448)

## ALQUILER DE BICICLETAS ELÉCTRICAS

---

·**AXPE BIKES E-BIKES (625 702 019)**. Solo ofrece servicio desde la localidad de Otxandio. Por tanto es allá donde se deben recoger y entregar las bicicletas. (comienzo y fin de la ruta)

·**EBIKES BY VIALKI (607 197 130)**. Ofrece alquiler de bicicletas a lo largo de la ruta (desde cualquier localidad), pero se debe reservar y llamar previamente (se aconseja varios días antes).

# Servicios de interés

## Taxis

Servicios en Arratia y alrededores

-Ibai Arana

Tel 647 108 354

Legutio

-Taxi Garaigordobil 619 407 021

Zuia

- Taxi 600 436 931

- Taxi 649 756 564

## Tienda de bicicletas

Aiara Bike


Goikoplaza 24 01400 Laudio

946 565 449

Decathlon Gorbeia

Etxabarri Ibiña Entitatea, s/n Carretera Miñano Mayor S/N, Álava  
Gorbeia, Etxabarri-Ibiña, Araba


945 460 790



# Lugares que no puedes dejar de fotografiar en la ruta

**Párate y disfruta de estos lugares que te recomendamos**

- Bosque de las Burbonas
- Centro de Interpretación del Parque Natural (Sarria)
- Embalse de Urrúnaga
- Humedal de Saldropo
- Localidad de Otxandio
- Localidad de Legutio
- Localidad de Murgia
- Menhir de Kurtzegan
- En general, los paisajes del entorno





# Otros teléfonos de interés



## OFICINAS DE TURISMO

- **Oficina de turismo de Murgia**

Plaza Bea-Murgia s/n 01130

Teléfono: 945 430 440

turismo@gorbeialdea.eus

- **Oficina de turismo de Orozko** (Abierta todo el año)

Plaza Zubiaur S/N 48410

Teléfono: 946 122 695

turismo@gorbeialdea.com

- **Punto de información de Otxandio.** (Abierto verano y Semana Santa)

Plaza Nagusia s/n 48210

turismoa.otxandio@gmail.com

## CENTROS DE INTERPRETACIÓN DEL PARQUE NATURAL

- **Parketxea Areatza**

Gudarien Plaza, Areatza (Bizkaia)

Tel. 946 739 279

- **Parketxea Sarria**

Sarria 01139 (Araba)

Tel. 945 430 709



araba  álava  
foru aldundia diputación foral

 Bizkaia  
foru aldundia diputación foral

EUSKADI  
BASQUE COUNTRY



Con la colaboración de

